

Projekt **Ausbau Netstalerstrasse**
Objektbezeichnung **Entwässerung**

Gemeinden **Glarus und Glarus Nord**

Plan, Massstab **Konzept Strassenentwässerung**
Übersicht 1 : 2'000

Plan - Nr. **1240.01-04.261** Beilage Nr.




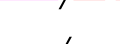






Genehmigungsvermerke:

Projektverfasser:
INGE Marty / Geoinfra
Marty Ingenieure AG Ziegelbrückstrasse 58 8866 Ziegelbrücke
Geoinfra AG Wägitalstrasse 24 8854 Siebnen

MARTY INGENIEURE AG **GEINFRA** INGENIEURE - GEOMETER - PLANER

Planaufgabe	Anmerkungen:			
Submissionsprojekt	Entw.	Gez.	Gepr.	Datum
Ausführungsprojekt	-	sm	PE	12.04.23
Unterlagen für die Ausführung				
Plan des ausgeführten Bauwerkes	Format	60 x 105	Druckdatum:	12.04.23

Legende

-  Projektlierte Entwässerung über Leitungssystem
-  Projektlierte Entwässerung über die Schulter
-  Projektlierte Massnahmen Entwässerung
-  Bestehende Schmutzwasserleitung
-  Bestehende Meteorwasserleitung
-  Bestehende Versickerungsleitung
-  Bestehende Entwässerung über Leitungssystem in Vorfluter / Linth
-  Bestehende Entwässerung über Leitungssystem Flugplatz Mollis (z.T. über Hofplatz)
-  Bestehende Entwässerung über die Schulter
-  Bestehende Entwässerung teilweise über die Schulter

Die im Plan eingezeichneten bestehenden Werkleitungen dienen als Planungsgrundlage und sind unvollständig und unverbindlich !!
Deshalb hat der Unternehmer vor Baubeginn der Grabarbeiten bei den zuständigen Werken die Plangrundlagen der bestehenden Werkleitungen einzuziehen !!

