



Neubau Stützmauer Rütegg, Filzbach

Bauprojekt 2022

Situation Landerwerbsplan 1:200

Q M S	Status	<input type="checkbox"/> Provisorisch	<input checked="" type="checkbox"/> Ausführung	Revision
	Geprüft	Datum: 03.06.2022	Name: M. Leuzinger	Visum: Leu
	Freigegeben	Datum: 03.06.2022	Name: M. Leuzinger	Visum: Leu
	Ersetzt Plan/Doku		Nr.	Datum:


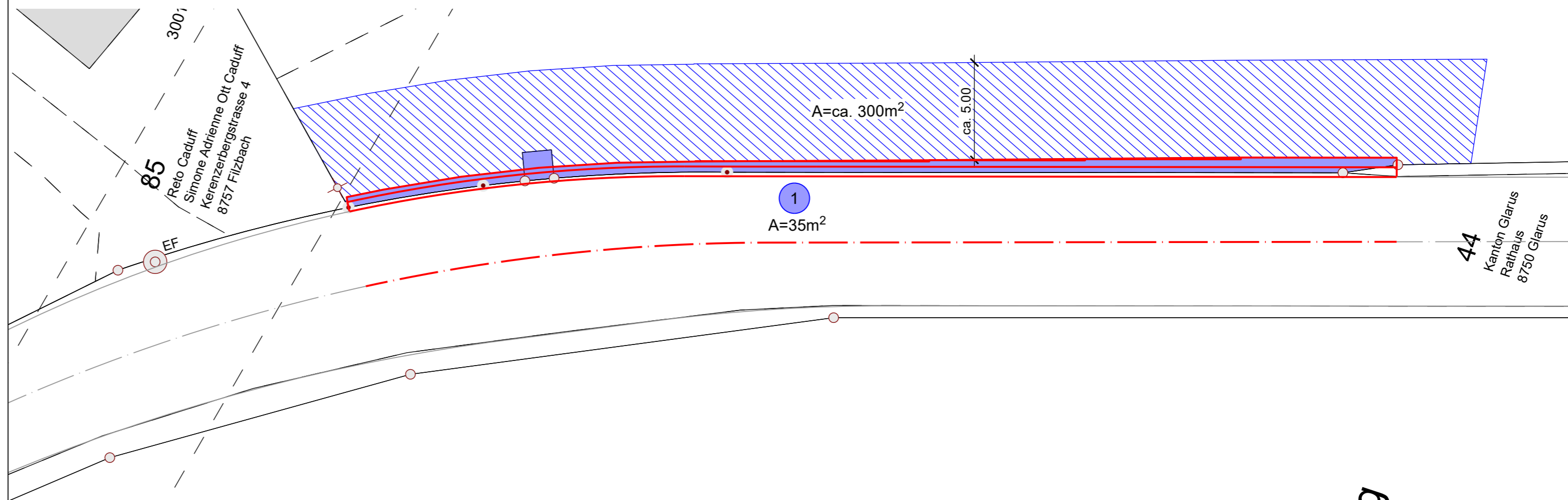
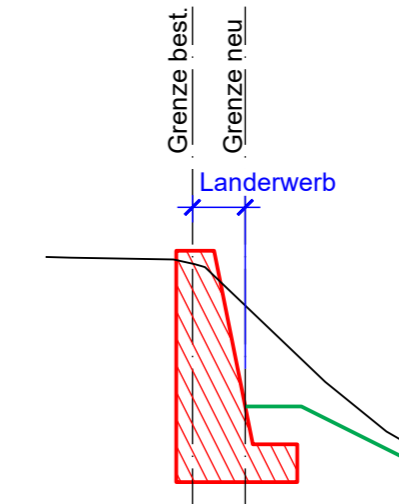
Plan Nummer	Version	Verfasser			Format	Bemerkungen
		Datum	Name	Visum		
22212-04		03.06.22	S. Helbling	SH	30/63	
	A					
	B					
	C					
	D					

Landerwerbstabelle										
Grundeigentümer Adresse	Ordn. Nr.	Kat. Nr.	Zone	Landab- tretung ca. m2	Mögliche Landan- tretung ca. m2	Mehrwert - Beiträge				Bemerkungen
						Perimeterfläche Direkt m2	Gegenüb. m2	Ansatz Fr./m2	Betrag Fr.	
Albert Matthias Kirchmeier Dörflistrasse 15 8757 Filzbach	1	86	Landwirtschaftszone	35.0						300m2 Provisorisch abzutretende Fläche während der Bauausführung
Total				35.0	0.0					

Legende:

- 1 Ordnungsnummer
- An Strasse abzutretende Fläche
- Provisorisch abzutretende Fläche während der Bauausführung

Schemaschnitt Landerwerb



89
Daniel Menzi
Rütegg 1
8757 Filzbach

Unter Rütegg

328
86
Albert Matthias Kirchmeier
Dörflistrasse 15
8757 Filzbach

44
Kanton Glarus
Rathaus
8750 Glarus