

Anhang I: Übersicht Projektgebiet

20.210.13 Bütenebene

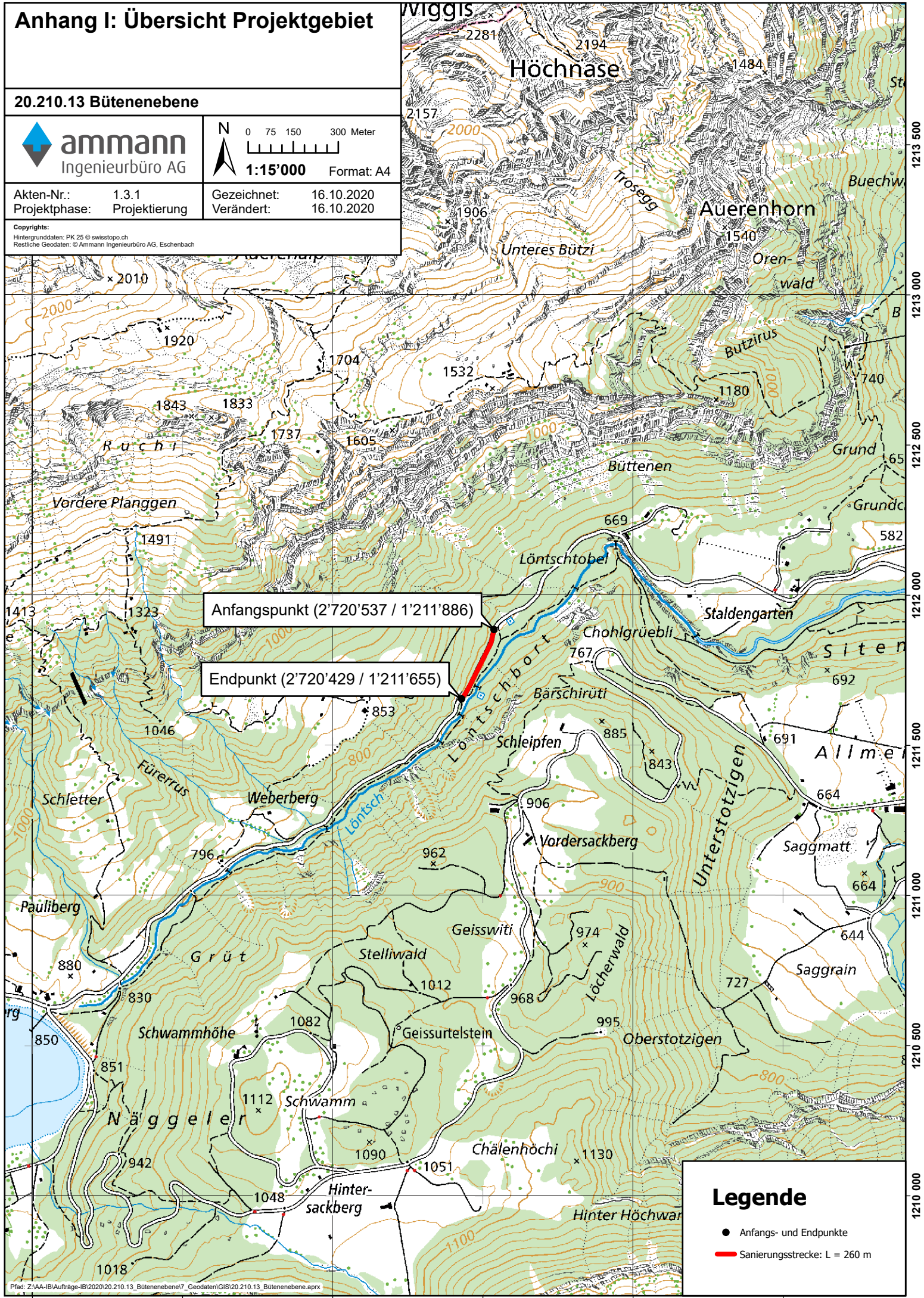


N
0 75 150 300 Meter
1:15'000 Format: A4

Akten-Nr.: 1.3.1
Projektphase: Projektierung

Gezeichnet: 16.10.2020
Verändert: 16.10.2020

Copyrights:
Hintergrunddaten: PK 25 © swisstopo.ch
Restliche Geodaten: © Ammann Ingenieurbüro AG, Eschenbach



Anfangspunkt (2'720'537 / 1'211'886)

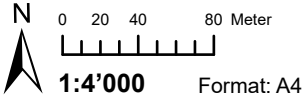
Endpunkt (2'720'429 / 1'211'655)

Legende

- Anfangs- und Endpunkte
- Sanierungsstrecke: L = 260 m

Anhang II: Interesse Gewässerschutz

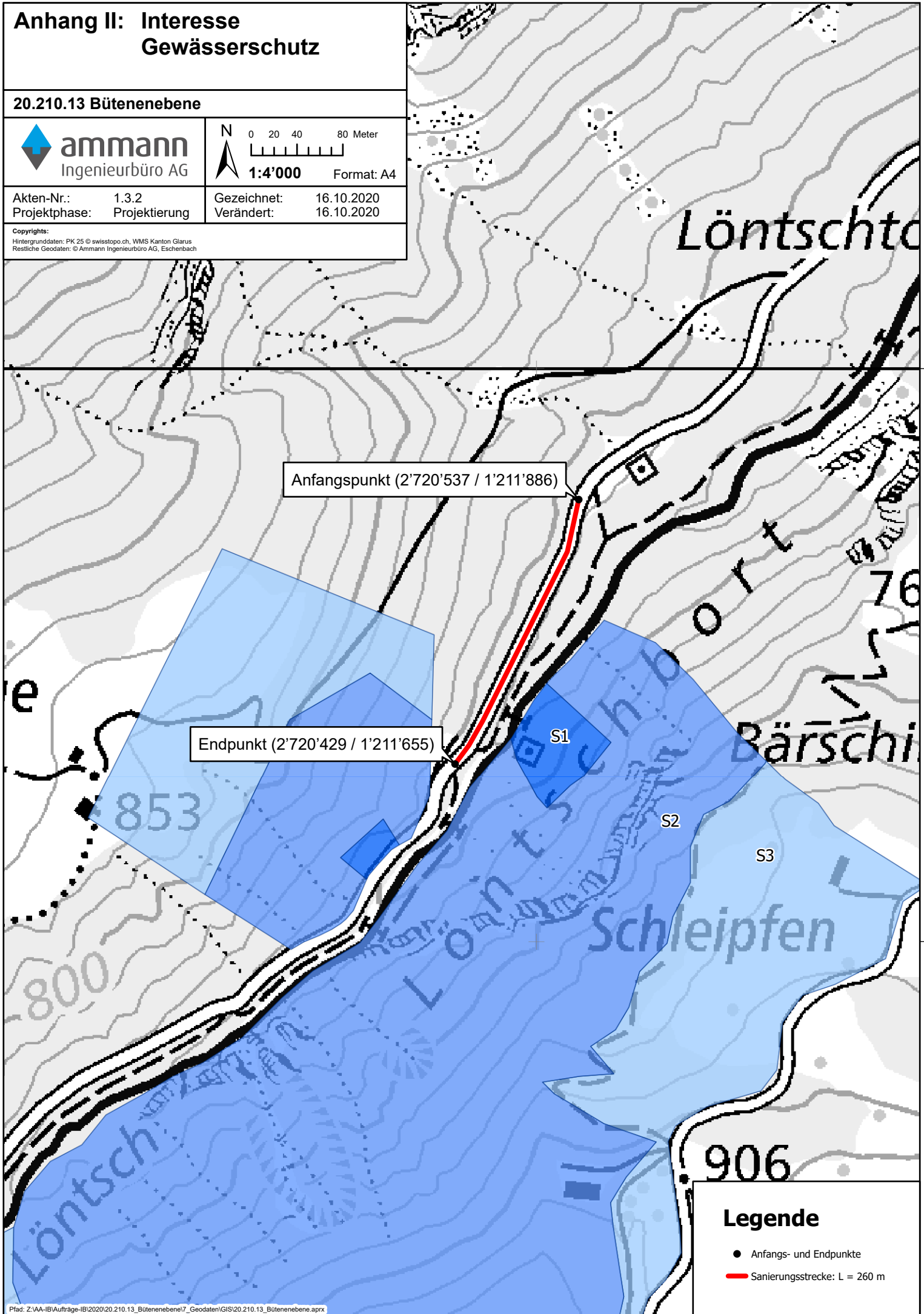
20.210.13 Bütenebene



Akten-Nr.: 1.3.2
Projektphase: Projektierung

Gezeichnet: 16.10.2020
Verändert: 16.10.2020

Copyrights:
Hintergrunddaten: PK 25 © swisstopo.ch, WMS Kanton Glarus
Restliche Geodaten: © Ammann Ingenieurbüro AG, Eschenbach



Anfangspunkt (2'720'537 / 1'211'886)

Endpunkt (2'720'429 / 1'211'655)

Legende

- Anfangs- und Endpunkte
- Sanierungsstrecke: L = 260 m

Anhang II: Interesse Waldgesellschaften Schutzwald

20.210.13 Bütenebene

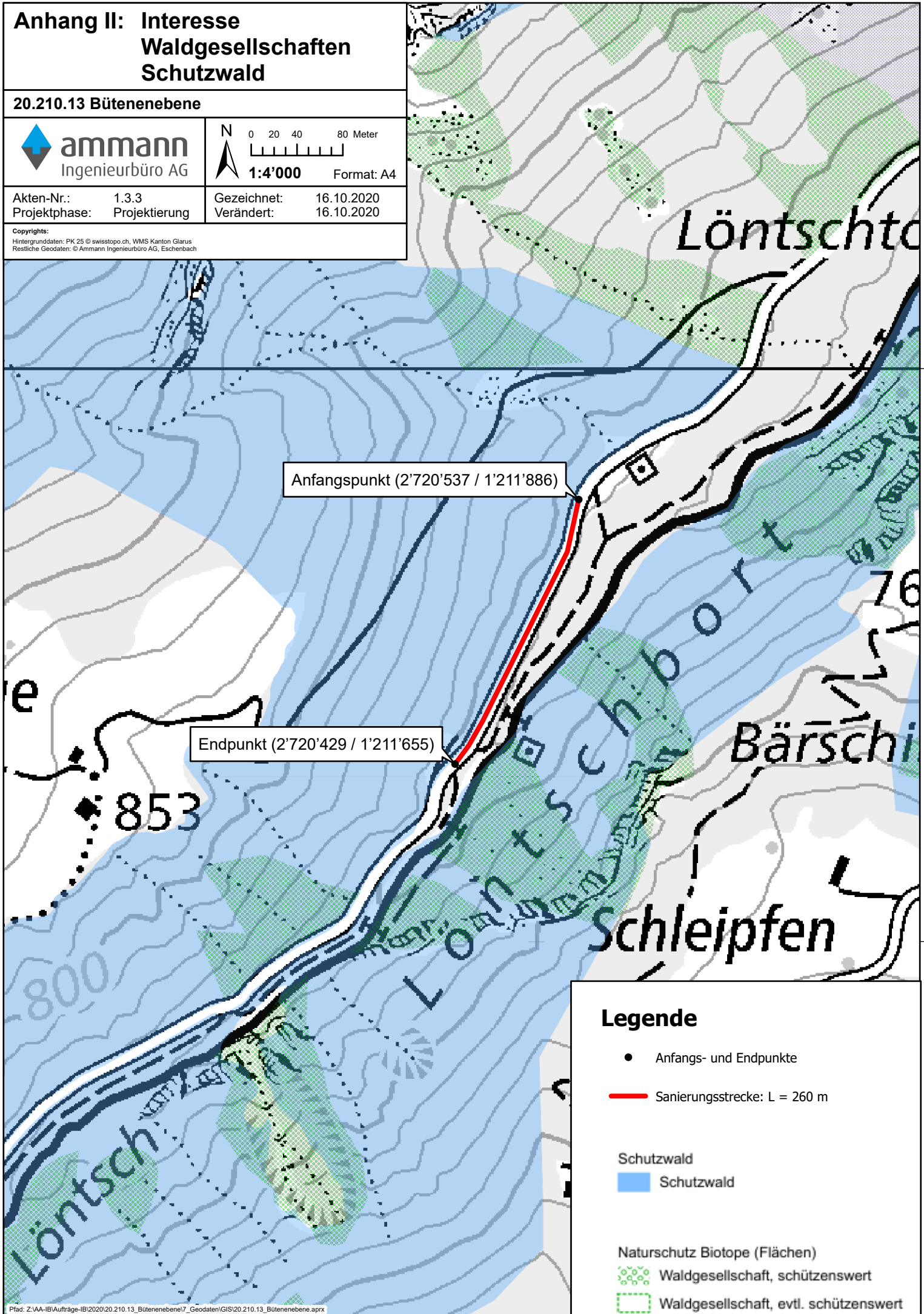


N 0 20 40 80 Meter
1:4'000 Format: A4

Akten-Nr.: 1.3.3
Projektphase: Projektierung

Gezeichnet: 16.10.2020
Verändert: 16.10.2020

Copyrights:
Hintergrunddaten: PK 25 © swisstopo.ch, WMS Kanton Glarus
Restliche Geodaten: © Ammann Ingenieurbüro AG, Eschenbach



Anfangspunkt (2'720'537 / 1'211'886)

Endpunkt (2'720'429 / 1'211'655)

Legende

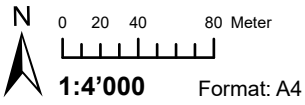
- Anfangs- und Endpunkte
- Sanierungsstrecke: L = 260 m

Schutzwald
■ Schutzwald

Naturschutz Biotope (Flächen)
■ Waldgesellschaft, schützenswert
■ Waldgesellschaft, evtl. schützenswert

Anhang II: Interesse Langsamverkehr

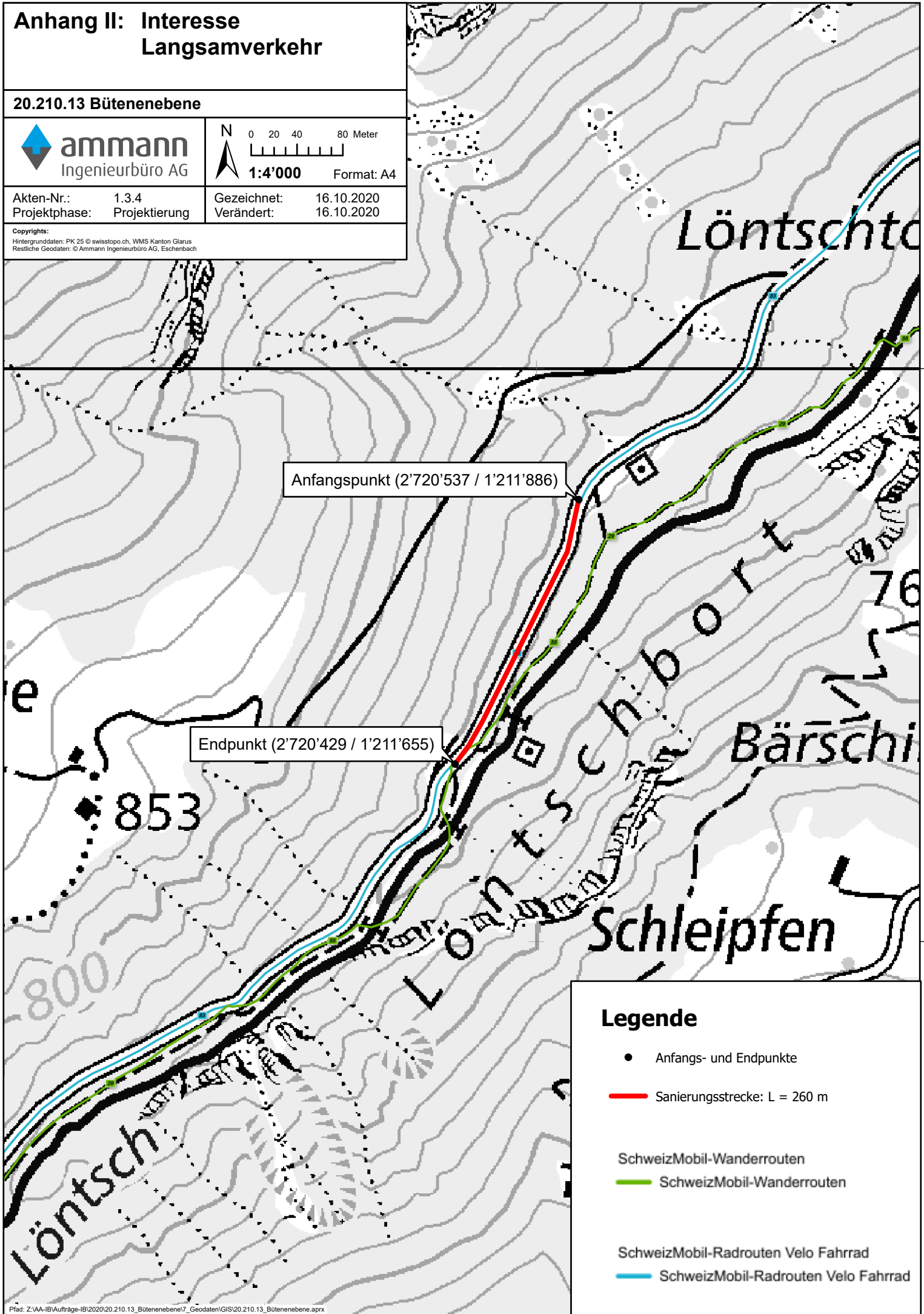
20.210.13 Bütenebene



Akten-Nr.: 1.3.4
Projektphase: Projektierung

Gezeichnet: 16.10.2020
Verändert: 16.10.2020

Copyrights:
Hintergrunddaten: PK 25 © swisstopo.ch, WMS Kanton Glarus
Restliche Geodaten: © Ammann Ingenieurbüro AG, Eschenbach



Anfangspunkt (2'720'537 / 1'211'886)

Endpunkt (2'720'429 / 1'211'655)

Legende

- Anfangs- und Endpunkte
- Sanierungsstrecke: L = 260 m
- SchweizMobil-Wanderrouten
- SchweizMobil-Wanderrouten
- SchweizMobil-Radrouten Velo Fahrrad
- SchweizMobil-Radrouten Velo Fahrrad

Anhang II: Interesse Gewässerraum

20.210.13 Bütenebene

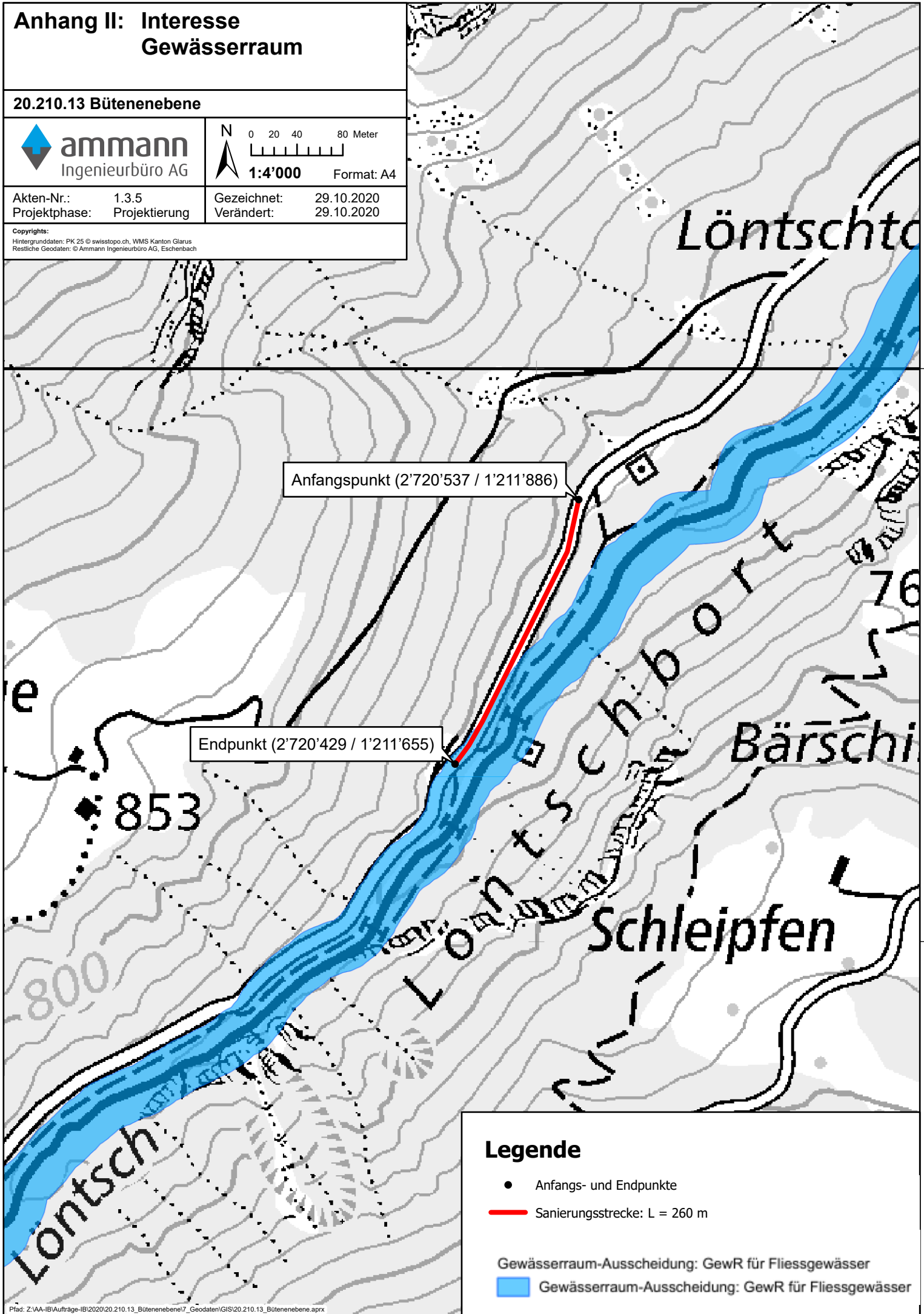


N 0 20 40 80 Meter
1:4'000 Format: A4

Akten-Nr.: 1.3.5
Projektphase: Projektierung

Gezeichnet: 29.10.2020
Verändert: 29.10.2020


Copyrights:
Hintergrunddaten: PK 25 © swisstopo.ch, WMS Kanton Glarus
Restliche Geodaten: © Ammann Ingenieurbüro AG, Eschenbach



Legende

- Anfangs- und Endpunkte
- Sanierungsstrecke: L = 260 m

Gewässerraum-Ausscheidung: GewR für Fließgewässer

 Gewässerraum-Ausscheidung: GewR für Fließgewässer